

Fuente del Zacatín



Fecha:
Construcción 1779
Rehabilitación 1986

Situación: situada frente al Arco de Zacatín, en la ladera del barranco que en el pasado separó el núcleo urbano de Colmenar de sus Arrabales. Se accede a la misma atravesando el túnel que, desde el Zacatín, atraviesa la Plaza Mayor, o bien desde la propia Plaza Mayor saliendo por el portillo de Mortal.

Historia y usos: su origen radica en tres antiguas fuentes que se encontraban en el camino a la ermita del Santísimo Cristo del Humilladero. Esta fueron canalizadas en una única fuente de dos caños, de los cuales uno era de agua potable y el otro de agua salobre. Fue costeada por los vecinos de los dos barrios más cercanos, por el alcalde D. Nicomedes Rodríguez y Delgado y con los fondos de la Villa.

Fue esta fuente especialmente útil para los labradores que trabajaban en una cercana era, así como para los fieles que se dirigían a la ermita del Humilladero.

También sirvió como abrevadero para el ganado de labor, en especial caballos.

Escritos de finales del siglo XIX cuentan que, debido a la excesiva salobridad del agua, solo eran empleadas las mismas para el regadío de la Huerta del Barranco, anexa a la susodicha fuente, si bien los aguadores del pueblo efectuaban algunas cargas de la misma.

Consta de un lavadero, la elevada salobridad del agua dificultaba la formación de espuma, y por tanto la realización de dichas labores de limpieza.

Fuentes de Valdepinar



Fechas: 1871 construcción fuente de Valdepinar de Abajo
2000 rehabilitación de fuente de Valdepinar de Abajo

Situación: saliendo por la carretera M-325 dirección Belmonte de Tajo encontramos un camino, a unos dos kilómetros del pueblo, que sale a mano derecha, nada más finalizar el paseo de árboles que nos acompañan a la salida del pueblo. Seguir la pista de arena aproximadamente un kilómetro más.

Historia y usos: las fuentes de Valdepinar son tres, conocidas como de Arriba, de Abajo y de los Perros.

La fuente de Arriba es la que tiene una mayor cantidad de agua y de mejor calidad. Abastece a la céntrica fuente del Mercado, construida en 1918 por La Sociedad de Cosecheros. Se desconoce su fecha de construcción.

La de Abajo, de menor abundancia y agua más salobre, fue construida en 1871. Era tradición que las novias fueran a su lavadero a lavar la lana con la que posteriormente rellenarían los colchones nupciales. El acto suponía una fiesta campera para las dos familias. Fue rehabilitada en 2000, recuperando el muro de contención posterior a la fuente, instalando un vallado alrededor de la misma y creando un área de merendero. La tercera fuente es conocida como la de los Perros, siendo la de menor caudal y la más salobre de las tres. Tampoco es conocida a ciencia cierta su fecha de construcción. Su uso tradicional ha sido el empleo de la misma para regar una cercana huerta.

Fuente de los Huertos



Fecha: minado de aguas 1616
Fuente y abrevadero: segunda mitad del S XVIII
Lavadero: finales siglo XIX
Restauración: 1991

Situación: la fuente se encuentra en una vaguada a las afueras del pueblo, en la carretera que conduce a Aranjuez.

Historia y usos: en sus orígenes fue una modesta fuente encargada de abastecer agua dulce al pueblo. Su escaso caudal llevó al Concejo a su remodelación, buscando para ello nuevas aguas que abastecieran a la misma.

Fue en 1616, bajo el reinado de Felipe III, cuando se autoriza la realización del minado de tres pozos cercanos a la fuente para recoger sus caudales incorporarlos a la fuente. Dichas obras fueron costeadas por los vecinos de Colmenar, según su capacidad económica, siendo también ellos los encargados de la realización de las obras.

A finales del siglo XVII, coincidiendo con la obras de la fuente del Barranco, se procede a la construcción del pilón cubierto y del abrevadero, así como la urbanización del conjunto.

Escritos del siglo XIX hablan de la importancia de la fuente para el abastecimiento de agua de consumo para los vecinos, a pesar de su elevada salobridad. Su importancia era tal que el Ayuntamiento nombró a un guarda para su exclusiva vigilancia.

La fuente poseía un caño para el consumo público, y otro para el abrevadero. Las aguas sobrantes eran recogidas en un depósito conocido como Pozo Arancón. Las aguas contenidas en este depósito se empleaban para fabricar tinajas.

Fuente de Valdegredero



Fecha: creación desconocida
Rehabilitación 2000

Situación: situada a las afueras, al este del casco urbano, se accede a ella a través de la carretera de M 322 dirección Villarrubia de Santiago y posterior desvío a la izquierda a la altura de la nave secadero de ajos. Continuar por la pista un kilómetro.

Historia y usos: sita en el paraje homónimo, se desconoce el año de su creación.

Fue en sus orígenes una fuente creada por un particular para regar su propio huerto, colindante a la fuente. Sin embargo, al estar construida en un camino público, se empleó como abrevadero para las caballerías y en general el ganado que circulaba por el susodicho camino.

La fuente fue rehabilitada en el año 2000 junto con el espacio que la rodea.



Fuente de Pilarejo



Fecha: fecha de construcción desconocida
1950 rehabilitación muro de contención
2005 restauración completa

Situación: ubicada al pie del puente homónimo, en el camino que comunica el pueblo con la ermita del Santísimo Cristo del Humilladero. Se accede desde la plaza Mayor a través del portillo de Mortal.

Historia y usos: aunque se desconoce su fecha de construcción, existe una estrecha relación entre esta fuente y el puente homónimo al pie del que se encuentra. Este data del siglo XVIII, mima época en que se remodeló el ayuntamiento, y fue construido con el fin de comunicar la plaza Mayor con la ermita del Cristo del Humilladero, salvando la vaguada en que se encuentra la susodicha fuente.

Su agua es de escasa calidad, si bien fue la fuente que suministró agua a los vecinos del cercano barrio de la Espartería. También sirvió como abrevadero a las caballerías gracias a su espacioso depósito.

En 1950, al igual que el puente, fue rehabilitado el muro de contención posterior.

En 1999 fue restaurado el conjunto entero, mejorando entre otras el acceso a la fuente y el murete que rodea el conjunto, así como el pavimento del mismo.

Fuente de la Poza del Moral



Fecha: construcción 1841

Situación: al oeste del pueblo, se accede a ella a través de la calle y posterior pista de mismo nombre que la fuente. Aproximadamente a dos kilómetros.

Historia y usos: A pesar de su lejanía del casco urbano, la buena calidad y caudal de esta

fuentes hizo que gran parte de los vecinos de Colmenar se abastecieran de ella para fines domésticos.

Su agua fue también empleada para diversos fines en las canterías sitas a medio camino entre la fuente y el pueblo.

El sitio del moral da nombre también a una gran finca de labor sita en las inmediaciones de la fuente. Cuentan los lugareños que se realizaban lidias en una plaza de toros que montaban en dicho lugar.

Fuente de Las Pajaritas



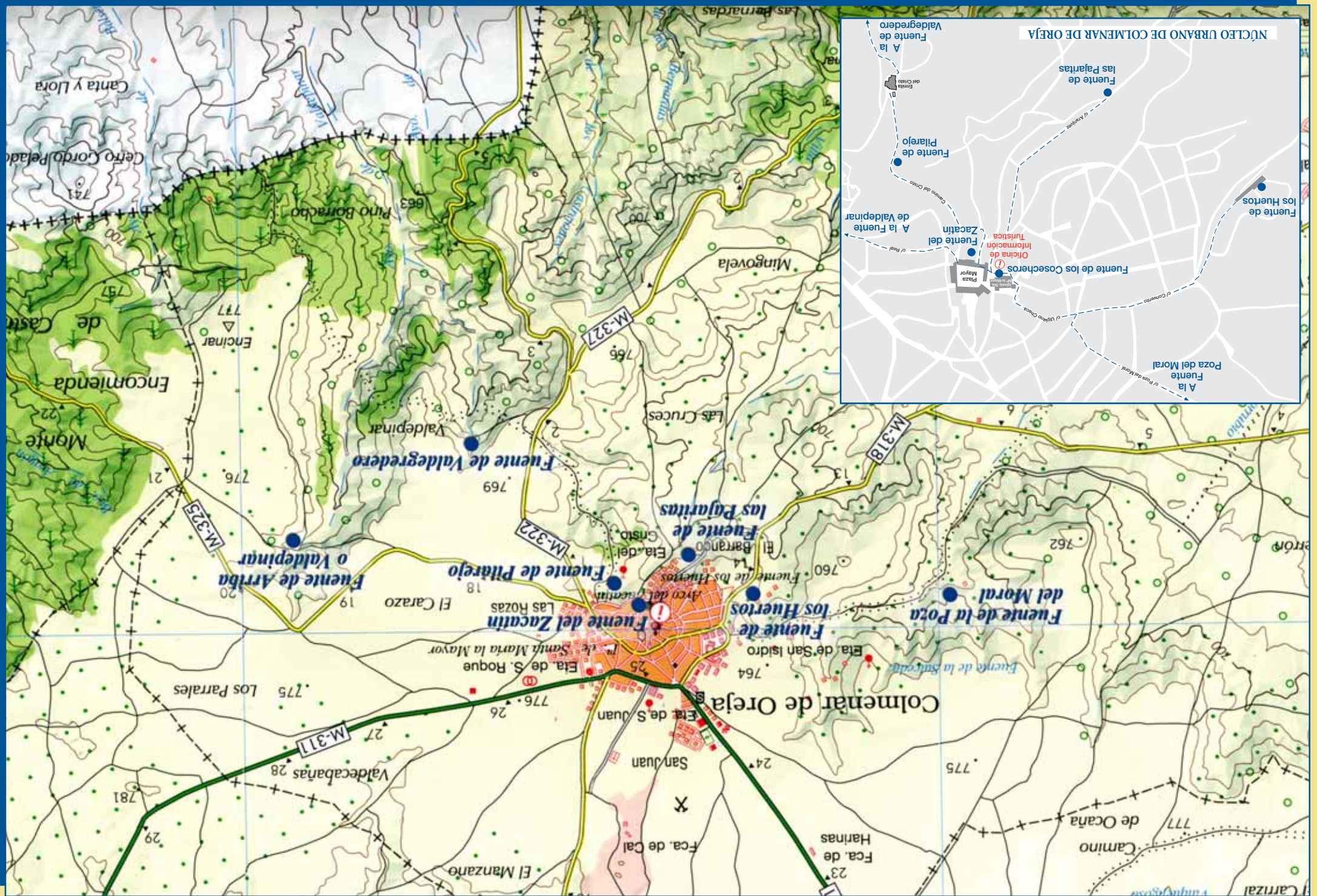
Fecha: construcción 1878

Situación: antigua carretera de Aranjuez. Hay que tomar la carretera empedrada que sale de la zona sur del núcleo urbano dirección Aranjuez.

Historia y usos: aunque de apariencia apetecible por la cristalinidad que presenta en el pilón, el agua de esta fuente, la más salobre de todas las del pueblo, ha sido considerada desde antaño la de peor calidad. Su alto contenido en sales le confiere un sabor desagradable, además de producir diarreas en aquellas personas que las consumen. Este efecto fue utilizado en el pasado con fines medicinales, empleando el agua de esta fuente como purgante drástico.

También se usó en el pasado para el abastecimiento del un cercano matadero.

A finales del siglo XX fue restaurada. El pilón fue recuperado.











ITINERARIO POR LAS FUENTES DE COLMENAR DE OREJA

Este folleto propone un itinerario por el término de Colmenar de Oreja que nos permitirá conocer, a través de sus fuentes, diferentes aspectos sobre el rico patrimonio cultural de este municipio.

La ruta se inicia en la Oficina Municipal de Turismo (Plaza del mercado). Frente a esta oficina encontraremos la **Fuente de los Cosecheros** que fue la primera fuente construida dentro del casco urbano, financiada por la Sociedad de Cosecheros en el año 1818.

Desde ésta accederemos al resto de las fuentes que componen esta ruta.

-  **Fuente del Zacatín**
Casco urbano. Arco de Zacatín
-  **Fuente de los Huertos**
Casco urbano Carretera M-318
-  **Fuente de Las Pajaritas**
Casco urbano C/ Aranjuez
-  **Fuentes de Valdepinar**
Distancia 3km. Carretera M-325
-  **Fuente de Valdegredero**
Distancia 2km. carretera M-322
-  **Fuente de Pilarejo**
Distancia 1km. C/Camino del Cristo
-  **Fuente de la Poza del Moral**
Distancia 2km. Camino Poza del Moral
-  **Fuente de los Cosecheros**
Casco urbano. Plaza del Mercado



Fuente de los Cosecheros

Teléfonos de Interés


 Información Ambiental
901 525 525
<http://www.madrid.org>
e-mail: info.ambiental@madrid.org

 Urgencias
112

 Ayuntamiento de Colmenar de Oreja
Oficina Municipal de Turismo
Plaza del Mercado, s/n 28380-Colmenar de Oreja
Telf: 91 894 37 61 • www.colmenardeoreja.com

 Dirección General de Promoción y Disciplina Ambiental
CONSEJERÍA DE MEDIO AMBIENTE Y ORDENACIÓN DEL TERRITORIO
Comunidad de Madrid

 UNIÓN EUROPEA
Fondo Europeo de Desarrollo Regional

Consejería de Medio Ambiente y Ordenación del Territorio 

Ruta de las Fuentes COLMENAR DE OREJA



PROGRAMA DE EDUCACIÓN AMBIENTAL

 **EM**
La Suma de Todos

 **Comunidad de Madrid**